


感官的盛宴

永顺 小溪


■图/文 本报记者 吴刚 通讯员 肖和艳



就是从这个码头登岸，进入小溪。



“没有人能告诉我，山里面有没有住着神仙？”



植物的天堂，氧气的源泉。



天下找不到两片完全相同的树叶，小溪的美丽也是这个世界里独一无二的。

与那些以文化体验著称的景点不同，永顺“小溪”，是一个以感官体验为最大特色的绝妙所在。

相对困难的进入性，是这片国家级自然保护区作为旅游景点的一个硬伤，同时也是其成为国家级自然保护区的根本原因之一。或许，从这片森林主观的意愿来看，她对观光者的欢迎是有限的。

正因为此，“小溪”得以在那片24800公顷的范围内蓄精藏睿，聚敛灵秀。

在很多游记和宣传材料上，“小溪”是一个关于“绿”的视觉天堂。的确，那一望无际的绿色，释放着这个星球越来越稀薄的负氧离子，绿色作为小溪标志性概念，显然是有道理的。

但当你真正进入森林，进入到“小溪”的溪水里、树根边、落叶上，“绿色”给你的视觉享受虽仍然无处不在，却也不再会有惊天动地的冲击了。因为，鼻息中似有似无的草藜花香，耳际中若远若近的虫啾鸟语，皮肤上亦凉亦清的风拂雨抚，加上溪边农家餐桌上的山珍美味给舌尖带来的无穷妙趣……这实在是一场关于全身所有感官的盛宴。


“小溪”因此是立体的。很多从事摄影的朋友，来到“小溪”就觉得“长枪大炮”没有了用武之地，因为，无论多么高级的机器和多么高明的技术，都无法把多元的感知融入到单一的视觉表达之中。

“小溪”的精华，当然在这片森林中无处不在、大大小小的溪流里了。


邻近的张家界金鞭溪是一条极美丽的小溪，然而当你来到“小溪”的小溪，相比之下就会觉得金鞭溪的美在于柔弱的风花雪月情调，少一分阳刚的气韵。“小溪”里的小溪，同样的精巧细致之余，却多出一分粗犷野性。仿佛山中的少女，温顺柔美的眉目间，自有一种斩钉截铁的坚决和无畏无愧的大方。

汨汨的清水，飘摇的水草，突兀的卵石，暗绿的苔藓，欢快的鱼群，以及透过冗密的树叶投射到溪边的金色阳光，“小溪”的小溪带着如此多的意趣，在山林间忽左忽右，跌落奔腾。

或许
世上所有的小溪
原本都有这样的美丽……



与这样的水为伴，是怎样的一种福分？



在这样的水边生活，又是怎样的一种状态？

■小溪概况

小溪位于湘西州永顺县东南部，总面积24800公顷，核心区6133公顷，生长着大片亚热带低海拔常绿阔叶原始次生林，覆盖率达92.5%。林中有珙桐、红豆杉、巴东木莲等国家一、二级重点保护植物43种，有金钱豹、云豹、白颈长尾雉等国家保护动物68种。

小溪景区以原始次生林、峡谷、溪壑、峰林等为特色。目前，向游客开放了5条游线：

码头至小溪 主要景点有黄金夜合、小溪土家山村、土匪遗址等。

龙门溪游道 主要景点有水绕龙门、仙人居、峡谷通幽、赤脚背妹、千年古杉、多级瀑布等。

鱼泉溪游道 主要景点有鸳鸯桥、殉情崖、长基潭、田溶瀑布、听涛亭等。

茶园溪游道 主要景点有连山瀑布、瑶池瀑布、犀牛潭瀑布等十多个瀑布。

巴东木莲游道 主要景点有巴东木莲瀑布、仙女池瀑布等，是一个以国家珍稀植物巴东木莲群落为中心的园中之园。


■小溪交通

进入小溪有2条陆路和一条水路：

陆路一 从吉首出发沿省1828线至罗依溪，过收费站后向右过老酉水大桥，经长官、回龙至小溪。目前该通道正在硬化公路，预计今秋可以通行。

陆路二 从张家界出发沿省1828线至青坪镇，从该镇内左侧小路进入，经永茂、回龙至小溪。该通道目前也在修整中。

水路 从芙蓉镇（王村）码头上船（每日仅有一班，中午1点起航），沿酉水下行至毛坪码头上岸，然后乘当地营运车辆进入小溪。



冬天的小溪，是这样一幅幅情景交融的画面。白色的游道，散发出无与伦比的诱惑力。

